


YOZGAT İLİ SORGUN İLÇESİ ÇATMASÖĞÜT MAHALLESİNDE  
TH1 OLARAK GÖZÜKEN TAŞINMAZIN  
3194 SAYILI İMAR KANUNUNUN 18. MADDE UYGULAMASINA AİT  
EVRAKLARININ ASKIYA ÇIKIŞ TUTANAĞI


Belediye Encümeninin 14.06.2022 tarih ve 333 sayılı kararı ile 21.06.2022 tarih ve 348 sayılı kararlarına istinaden, Kuzeyinde Yol, Güneyinde 115 ada 24 nolu parsel, Doğusunda 115 ada 1 ve 3 nolu parseller ile Batısında 115 ada 24 nolu parsel ile Yol bulunan TH1 harfi ile gösterilen 23925.86 m<sup>2</sup> ' lik kısmın 3194 Sayılı İmar Kanununun 18. Madde Çalışmalarının Tamamlanması Neticesinde Parselasyon Planları ile ilgili metnin 24.06.2022 ile 24.07.2022 tarihleri arası 1 ( bir ) ay süreyle İmar ve Şehircilik Müdürlüğünde Askıya Çıkarıldığından iş bu Askı tutanağı düzenlenmiştir.

Askıya çıkış tarihi : 24.06.2022


Nurdane SAĞ  
Santral Mem.




Murat ERCİYAS  
Zabıta Memuru



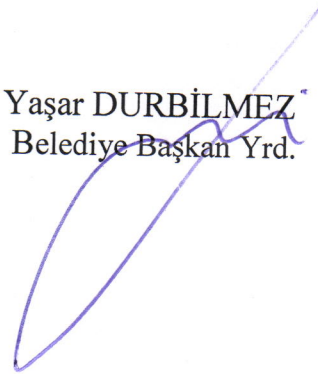
Nizam DURU  
Şehir Plancısı



Murat DOĞRU  
İmar ve Şehr. Müd.V.



Yaşar DURBİLMEZ  
Belediye Başkan Yrd.



# SORGUN BELEDİYESİ ENCÜMEN KARARI

Karar Tarihi: 21.06.2022

Karar Numarası: 348

Belediye  
Encümenini  
Teşkil Edenlerin  
Adı ve Soyadı

Belediye Encümeni; Belediye Başkanı Mustafa Erkut EKİNCİ Başkanlığında Üyeler; Murat BULUT, Orhan DEMİR, Mali Hizmetler Müdür Vekili Salih YAKIN ve Yazı İşleri Müdürü Oral KÜNBETLİ'nin iştirakiyle toplandı.

## 348- PARSELASYON PLANLARININ ASKIYA ÇIKARILMASI VE ONAYI:

Belediye encümeninin 14.06.2022 tarih ve 333 sayılı encümen kararına istinaden İlçemiz Çatmasöğüt Mahallesiinde yapılan 3194 sayılı imar kanununun 18. madde uygulaması 22.02.2020 tarih ve 31047 sayılı Resmi Gazetede yayınlanan Arazi ve Arsa Düzenlemeleri Hakkında Yönetmelik Parselasyon Planlarının Yapımı ve Dağıtım Esasları 17. Madde d fıkrasındaki sorumluluklar tarafımızdan yerine getirilerek tamamlandığı için kroki ve hesapların askıya çıkarılarak 30 gün boyunca ilan edilmesiyle ilgili İmar ve Şehircilik Müdürlüğünün 21.06.2022 tarihli yazısı görüşülmek üzere belediye başkanı tarafından encümene havale edilmekle gereği düşünüldü;

Belediye Encümenince; Belediye encümeninin 14.06.2022 tarih ve 333 sayılı encümen kararına istinaden İlçemiz Çatmasöğüt Mahallesiinde yapılan 3194 sayılı imar kanununun 18. madde uygulaması 22.02.2020 tarih ve 31047 sayılı Resmi Gazetede yayınlanan Arazi ve Arsa Düzenlemeleri Hakkında Yönetmelik Parselasyon Planlarının Yapımı ve Dağıtım Esasları 17. Madde d fıkrasındaki sorumluluklar tarafımızdan yerine getirilerek tamamlandığı için kroki ve hesapların askıya çıkarılarak 30 gün boyunca ilan edilmesine, kararın gereği için İmar ve Şehircilik Müdürlüğüne gönderilmesine oy birliği ile karar verildi.

Mustafa Erkut EKİNCİ  
Belediye Başkanı

Murat BULUT  
Üye

Orhan DEMİR  
Üye

Salih YAKIN  
Mali Hizmetler Müd.V.

Oral KÜNBETLİ  
Yazı İşleri Müdürü

ASLININ AYNIYIDIR  
Oral KÜNBETLİ  
Yazı İşleri Müdürü



# SORGUN BELEDİYESİ ENCÜMEN KARARI

Karar Tarihi: 14.06.2022

Karar Numarası: 333

Belediye  
Encümenini  
Teşkil Edenlerin  
Adı ve Soyadı

Belediye Encümeni; Belediye Başkan Vekili Ergin GÜL Başkanlığında Üyeler; Murat BULUT, Orhan DEMİR, Mali Hizmetler Müdür Vekili Salih YAKIN ve Yazı İşleri Müdürü Oral KÜNBETLİ'nin iştirakiyle toplandı.

## 333- 3194 SAYILI İMAR KANUNUNUN 18.MADDE UYGULAMASI:

İlçemiz Çatmasöğüt Mahallesi Güney-Doğu Y=433400-X=4407500 koordinatları, Kuzey-Doğu Y=433400-X=4407900 koordinatları, Güney-Batı Y=433100-X=4407500 koordinatları ile Kuzey-Batıda Y=433100-X=4407900 koordinatları ile I34-A-20-D-3-C ve I34-A-25-A-2-B uygulama imar planı paftalarında Belediye Hizmet Alanında ve İmar Yolunda tamamı tarımsal amaç dışı kullanıma ayrılmış bulunan yerde kalan kalan ekli koordinatlı düzenleme sınırı krokisindeki yaklaşık 2.39 hektar alan içerisinde 3194 sayılı imar kanununun 18. madde uygulaması yapılmasıyla ilgili İmar ve Şehircilik Müdürlüğünün 14.06.2022 tarihli Lüzum Müzakeresi belediye başkan vekili tarafından encümene havale edilmekle gereği düşünüldü;

Belediye Encümenince; İlçemiz Çatmasöğüt Mahallesi Güney-Doğu Y=433400-X=4407500 koordinatları, Kuzey-Doğu Y=433400-X=4407900 koordinatları, Güney-Batı Y=433100-X=4407500 koordinatları ile Kuzey-Batıda Y=433100-X=4407900 koordinatları ile I34-A-20-D-3-C ve I34-A-25-A-2-B uygulama imar planı paftalarında Belediye Hizmet Alanında ve İmar Yolunda tamamı tarımsal amaç dışı kullanıma ayrılmış bulunan yerde kalan kalan uygulama sahasında T.C. ÇEVRE, ŞEHİRCİLİK VE İKLİM DEĞİŞİKLİĞİ BAKANLIĞI Tapu ve Kadastro Genel Müdürlüğü Kadastro Dairesi Başkanlığının 2019/13 sayılı genelgesi Onbirinci Bölüm Parselasyon Haritaları 23. Madde C) Kontrol İşlemlerine İlişkin Esaslar 19.08.2021 tarih ve 2157787 sayılı Makam Olur'u ile değişik paragrafta istinaden T.C. SORGUN 1. Asliye Hukuk Mahkemesi, T.C. SORGUN 2. Asliye Hukuk Mahkemesi, T.C. KÜLTÜR VE TURİZM BAKANLIĞI Kültür Varlıkları ve Müzeler Genel Müdürlüğü Kayseri Kültür Varlıklarını Koruma Bölge Kurulu Müdürlüğü ve T.C. ORMAN GENEL MÜDÜRLÜĞÜ Kayseri Orman Bölge Müdürlüğü Yozgat Orman İşletme Müdürlüğü ile yapılan yazışmalar neticesinde; Kuzeyinde Yol, Güneyinde 115 ada 24 nolu parsel, Doğusunda 115 ada 1 ve 3 nolu parseller ile Batısında 115 ada 24 nolu parsel ile Yol bulunan TH1 harfi ile gösterilen 23925.86 m<sup>2</sup>'lik kısmın Tescil Harici Alandan İhdas edilerek Arsa olarak Maliye Hazinesi adına tesciline, tescil edilen yerin ekli koordinatlı düzenleme sınırı krokisindeki yaklaşık 2.39 hektar alan içerisinde 3194 sayılı imar kanununun 18. madde uygulaması yapılması ve bu konuda belediyemiz personeli Harita Mühendisi 48880821414 T.C. Kimlik Numaralı Özkan TÜZÜN'e yetki verilmesine oy birliği ile karar verildi.



Salih YAKIN  
Mali Hizmetler Müd.V.

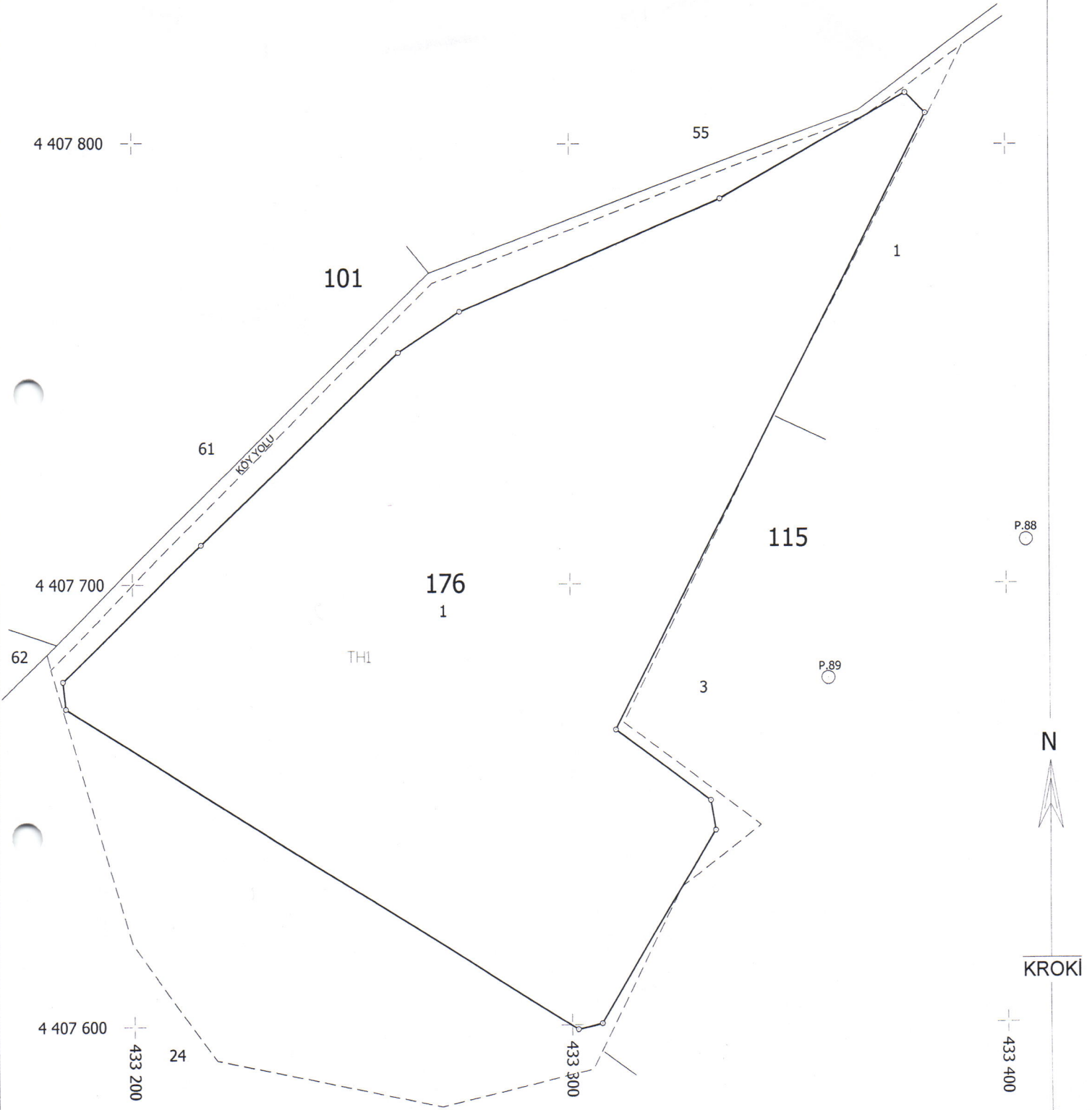
Murat BULUT  
Üye

Orhan DEMİR  
Üye

Oral KÜNBETLİ  
Yazı İşleri Müdürü



## DURUM HARİTASI



UYGUNDUR			
BELEDİYE / ÖZEL İDARE			
	DÜZENLEYEN	KONTROL EDEN	ONAYLAYAN
ADI SOYADI	ÖZKAN TÜZÜN HARİTA MÜH.	MURAT DOĞRU İMAR VE ŞEHR. M.V.	YAŞAR DÜRBİLMEZ BAŞKAN YRD.
Tarih	14.06.2022	14.06.2022	14.06.2022
İmza			